

mittakaava
1:10 000

Helsingin kaupunki,
Uudenmaan ympäristökeskus

Vuosaaren, Vartiokylän, Tattarisuo
ja Kallahden pohjavesialueiden
suojelu suunnitelma









SUUNNITELUKESKUS OY
Opastinsilta 6, 00520 HELSINKI
Puhelin (09) 15 641, telefax (09) 145 150

Päiväys 15.12.2003 Suunn. A. Eskelinen

Tattarisuo (0109102)
pohjavesialueen
hydrogeologinen kartta

YMP-100-C3736-552

Merkintöjen selitykset:

-  pohjavesialueen raja
-  pohjaveden muodostumisalueen raja
-  kallioperän ruhje
-  avokallio
-  pohjaveden havaintoputki
-  vesipintahavainnot joulukuun 2000
-  vedenottamo
-  pohjaveden virtaussuunta